

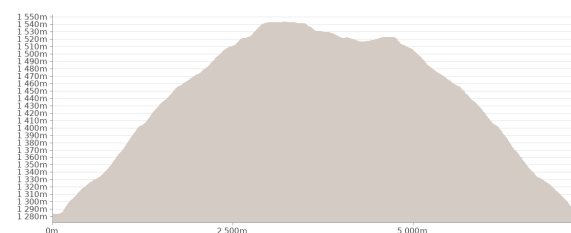

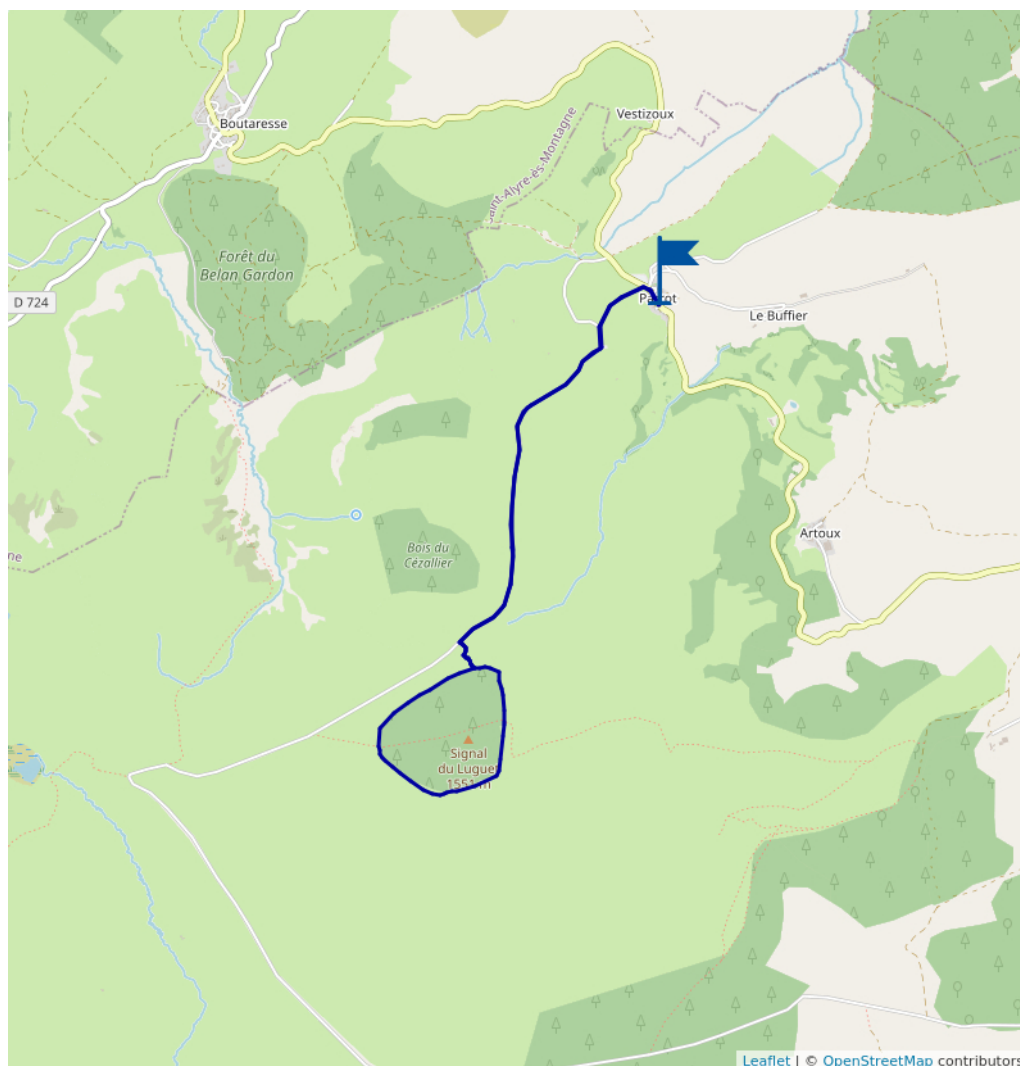
Le signal du Luguet Raquettes 8 km

Proposé par :

Mairie d'Anzat-le-Luguet

"Ce PDF a été généré à partir de Cirkwi, la plateforme de partage d'activités touristiques qui vous fait voyager"

www.cirkwi.com/circuit/241140



- 7.34 km
- 2h30
- maxi 1543 m
- mini 1282 m



Départ du hameau de Parrot (commune d'Anzat le Luguet), prendre le chemin face au parking, qui monte à travers les pâturages le long des barbelés. Randonnée, allez et retour du plus haut sommet du massif du Cézallier. Le « Signal du Luguet » ou « Le bois de la croix des Champs », ancien volcan culminant à 1551 mètres. (Commune d'Anzat le Luguet).

Parrot 63420 ANZAT-LE-LUGUET

